PLAN GÉNÉRAL PORTES DU SOLEIL

LÉGENDE / LEGEND

- Location de vélo — *Bike Renting*
- Borne recharge VTT intérieure — *Indoor charging station*
- Borne recharge VTT extérieure — *Outdoor charging station*
- Point d'atelier mécanique vélo (libre service) — *Bike workshop (free access)*
- Office de Tourisme / *Tourist Office*
- Point de vue remarquable / *Remarkable view*

- Facile / *Easy*
- Moyen / *Medium*
- Difficile / *Hard*
- Très difficile / *Expert*
- Remontée mécanique / *Mountain lift* — Forfait obligatoire / *Mandatory Lift pass*
- Variante / *Alternative*
- Liaison / *Link*
- Itinéraire des bords de Dranse (ouvert aux piétons, poussettes et cyclistes) — *Dranse banks itinerary (open to pedestrians baby carriages and cyclists)*

- Balisage en France / *Signage in France*
- Balisage en Suisse / *Signage in Switzerland*

RANDOS AU COEUR DU DOMAINE

SALON & TESTS À CHÂTEL

PASS' PORTES DU Soleil MTB

20 ans



28.29.30 JUIN 2024

Portes du Soleil Ski & Bike

La Région Auvergne-Rhône-Alpes · haute savoie le Département · Valais GRAVE DANS MON CŒUR · HAIBIKE · BOSCH · VTT · VOLO

CARTE / MAP



ABONDANCE · AVORIAZ · CHAMPÉRY · CHÂTEL · LA CHAPELLE D'ABONDANCE · LES CROSETS · CHAMPOUSSIN · SAINT JEAN D'AULPS · TORGON · VAL-D'ILLIEZ · LES GETS · MONTRIOND · MORGINS · MORZINE-AVORIAZ

VTT ÉLECTRIQUE
ELECTRIC MOUNTAIN BIKE
VALLÉE D'ABONDANCE

BOSCH PARTENAIRE DU RÉSEAU VAE

OUVERTURES
des remontées mécaniques

Lifts openings

PARCOURS
E-MTB ROUTES

Retrouvez le détail des parcours !
Find out more about the routes!

BOSCH PARTENAIRE DES PORTES DU SOLEIL

Document informatif | **CONCEPTION** Portes du Soleil | **CRÉDIT PHOTO** Sylvain Cochard



SOCIÉTÉS DE REMONTÉES MÉCANIQUES & OFFICES DE TOURISME

LIFT COMPANIES & TOURIST OFFICES

Abondance ete.abondance-tourisme.com
i +33 (0)4 50 73 02 90

Avoriaz www.avoriaz.com
+33 (0)4 50 74 02 15 *i* +33 (0)4 50 74 02 11

Châtel www.chatel.com
+33 (0)4 50 73 34 24 *i* +33 (0)4 50 73 22 44

La Chapelle d'Abondance ete.lachapelledabondance-tourisme.com
+33 (0)4 50 73 50 16 *i* +33 (0)4 50 73 51 41

Les Gets www.lesgets.com
+33 (0)4 50 75 80 99 *i* +33 (0)4 50 74 74 74

Montriond www.valleedaulps.com
+33 (0)4 50 74 02 15 *i* +33 (0)4 50 79 12 81

Morzine-Avoriaz www.morzine-avoriaz.com
+33 (0)4 50 79 00 38 *i* +33 (0)4 50 74 72 72

Saint Jean d'Aulps www.valleedaulps.com
+33 (0)4 50 79 61 24 *i* +33 (0)4 50 79 65 09

Champéry www.regiondentsdumidi.ch
+41 (0)24 479 02 00 *i* +41 (0) 24 479 05 50

Morgins www.regiondentsdumidi.ch
+41 (0)24 479 02 00 *i* +41 (0)24 477 23 61

Torgon www.torgon.ch
i +41 (0)24 481 31 31

Val-d'Illiez Les Crosets - Champoussin
www.regiondentsdumidi.ch
+41 (0)24 479 02 00 *i* +41 (0)24 479 05 50

De la France vers la Suisse : 0041 + 9 chiffres sans le 0 /
De la Suisse vers la France : 0033 + 9 chiffres sans le 0

Sous réserve d'horaires et d'ouvertures des remontées mécaniques. Informations disponibles sur chaque site de remontée mécanique.

Brevets et copyright utilisés sous licence Z-CARD www.zcard.fr No. 140757/12

MONTAGNE PROPRE
CLEAN MOUNTAIN

Ne me jetez pas dans la nature, je suis en papier 100% recyclable !
Don't throw me away in nature, I'm made of 100% recyclable paper!

SECOURS
RESCUE SERVICES

En cas d'urgence, composez le
112 **144**
112 from France / *144 from Switzerland*
112 von Frankreich / *144 von Schweiz*



ZOOM VALLÉE D'ABONDANCE

PARCOURS VTTAE

7 ABONDANCE (23 km) — 820 m



10 TORGON (17,3 km) — 950 m

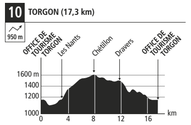

11A LA CHAPELLE D'ABONDANCE (5,8 km) — 20 m

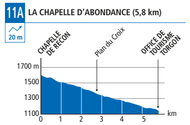

11B LA CHAPELLE D'ABONDANCE (8 km) — 710 m

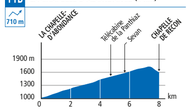

12 TORGON (26 km) — 1020 m



19 CHÂTEL (25,3 km) — 1080 m

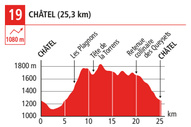

20 CHÂTEL - MORGINS (17,2 km) — 650 m

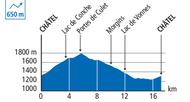

23 TOUR DU MONT DE GRANGE (37 km) — 1290 m

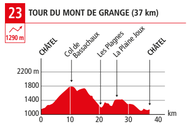

28 COL DU SAIX (22 km) — 740 m

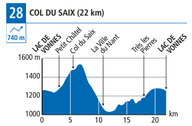

40 LA CHAPELLE-D'ABONDANCE (8 km) — 290 m

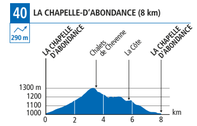

26 LA CHAPELLE-D'ABONDANCE (13 km) — 419 m

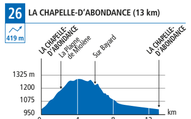

29 CHÂTEL - LAC DE LA MOUILLE (12 KM) — 490 m



42 BOUCLE DE L'ESSERT (11 km) — 460 m



27 TOUR DU MORCLAN (14 km) — 710 m



39 CORBIER - FOLLYS (25,9 km) — 900 m





BOSCH
Des technologies pour la vie

#boschebike
bosch-ebike.fr

LOCATION DE VÉLOS ÉLECTRIQUES
E-BIKE RENTAL

↘ ABONDANCE
Bouvet Sport
+33 (0)4 50 73 06 98
Vélo dranse
+33 (0)6 67 47 60 21

↘ CHÂTEL
Charles Sport
+33 (0)4 50 73 24 37
Mountain Ride
+33 (0)4 50 73 58 58
Switch 5
+33 (0)4 50 81 61 79

Pré la Joux Sports
+33 (0)4 50 73 06 00

↘ MORGINS
Snowline
+41 (0)24 477 29 06
J&J Sport Rent
+41 (0)24 477 22 06

↘ TORGON
E-bike
+41 (0)24 481 31 31



LÉGENDE / LEGEND

- **Location de vélo** *Bike Renting*
- **Borne recharge VTT intérieure** *Indoor charging station*
- **Borne recharge VTT extérieure** *Outdoor charging station*
- **Point d'atelier mécanique vélo** (libre service) *Bike workshop (free access)*
- **Office de Tourisme** / *Tourist Office*
- **Point d'eau** / *Water Point*
- **Restauration** / *Food stop*
- **Aire de pique-nique**/*Picnic area*
- **Parking** / *Car Park*
- **Cascade** / *Waterfall*
- **Gîte ou refuge** / *Mountain hut*
- **Camping** / *Camp site*
- **Table d'orientation** / *Viewpoint indicator*
- **Point de vue remarquable** / *Remarkable view*

- **Facile** / *Easy*
- **Moyen** / *Medium*
- **Difficile** / *Hard*
- **Très difficile** / *Expert*
- **Remontée mécanique** / *Mountain lift*
  Forfait obligatoire / *Mandatory Lift pass*
- **Variante** / *Alternative*
- **Liaison** / *Link*
- **Itinéraire des bords de Dranse (ouvert aux piétons, poussettes et cyclistes)** *Dranse banks itinerary (open to pedestrians baby carriages and cyclists)*

ZOOM VALLÉE D'AULPS

PARCOURS VTTAE

9 SEYTROUX (15,3 km)



13 MORZINE (7 km)

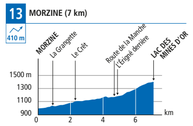

14 MORZINE - MONTRIOND (7,2 km)



15 AVORIAZ The Loop (10 km)



17 AVORIAZ (6,5 km)



18 LES GETS (18,5 km)

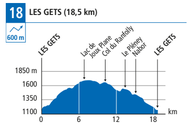

21 AVORIAZ - UP HILL FLOW (3 km)

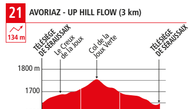

22 ROC D'ENFER (23 km)



25 LES GETS (13,5 km)



30 AVORIAZ LINDARETS (6,5 km)

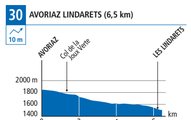

31 SAINT-JEAN-D'AULPS (16 km)

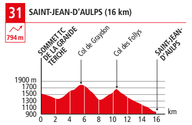

33 LES GETS (7,2 km)



34 TOUR DU MONT CHÉRY (14 km)

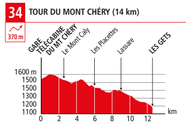

36 LES BORDS DE DRANSE MONTRIOND (8,5 km)

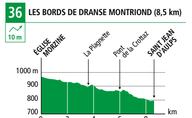

37 AVORIAZ LINDARETS (14,3 km)

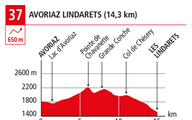



LOCATION DE VÉLOS ÉLECTRIQUES
EBIKE RENTAL

↘ AVORIAZ
École Évolution 2 Absolut Sport
+33 (0)4 50 74 16 82
École MGF
+33 (0)6 95 02 75 35
École Rustine
+33 (0)6 14 52 41 82
Intersport
+33 (0)4 50 74 13 73

↘ LES GETS
Berthet Sports
+33 (0)4 50 79 73 55
Delavoy Sports
+33 (0)4 50 79 74 57
Évasion Sports
+33 (0)4 50 79 70 90
Intersport
+33 (0)4 50 75 86 42
L'Atelier
+33 (0)6 80 32 86 46
Loisibike
+33 (0)4 50 86 00 39
Nevada
+33 (0)4 50 79 71 84
Mondraker Store
+33 (0)6 08 53 33 59
Purexperience
+33 (0)6 86 30 25 63
The Hub
+33 (0)4 50 04 10 75
Vermont
+33 (0)4 50 75 82 07

↘ MONTRIOND
Ardent Sport
+33 (0)4 50 75 79 38

↘ MORZINE
Action Sport
+33 (0)4 50 74 79 56
Alan Bike Shop
+33 (0)4 50 79 22 95
Alpine Sports
+33 (0)4 50 49 11 57
Caribou
+33 (0)4 50 79 02 20
FB Freeride
+33 (0)4 50 79 09 66
Intersport
+33 (0)4 50 79 14 24
Mathias Sport
+33 (0)4 50 79 15 50
Morz'na Sports
+33 (0)4 50 79 09 63
Pleney Sports
+33 (0)4 50 79 22 51
Star Ski sports
+33 (0)4 50 79 18 51

↘ SAINT-JEAN-D'AULPS
Sport 2000
+33 (0)6 14 52 41 82

LÉGENDE / LEGEND

- **Location de vélo** / *Bike Renting*
- **Borne recharge VTT intérieure** / *Indoor charging station*
- **Borne recharge VTT extérieure** / *Outdoor charging station*
- **Point d'atelier mécanique vélo** (libre service) / *Bike workshop (free access)*
- **Office de Tourisme** / *Tourist Office*
- **Point d'eau** / *Water Point*
- **Restauration** / *Food stop*
- **Aire de pique-nique** / *Picnic area*
- **Parking** / *Car Park*
- **Cascade** / *Waterfall*
- **Gîte ou refuge** / *Mountain hut*
- **Camping** / *Camp site*
- **Table d'orientation** / *Viewpoint indicator*
- **Point de vue remarquable** / *Remarkable view*
- **Facile** / *Easy*
- **Moyen** / *Medium*
- **Difficile** / *Hard*
- **Très difficile** / *Expert*
- **Remontée mécanique** / *Mountain lift* — **Forfait obligatoire** / *Mandatory Lift pass*
- **Variante** / *Alternative*
- **Liaison** / *Link*

N
1 km

ZOOM RÉGION DENTS DU MIDI

PARCOURS VTTAE

1 CHAMPÉRY - VAL-D'ILLIEZ (15,2 km)
560 m

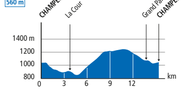

2 CHAMPÉRY - BARME (22,5 km)
830 m

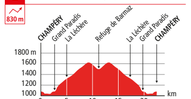

3 CHAMPÉRY - SUR COU (8,4 km)
380 m

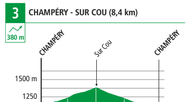

4 CHAMPOUSSIN-CHAMPÉRY (14,2 km)
330 m

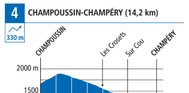

5 MORGINS - VALLON DE THEY (12,1 km)
380 m



6 MORGINS - CHAMPOUSSIN (25,2 km)
940 m

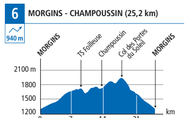

8 GRAND 8 MORGINS-CHAMPÉRY (45 km)
1000 m

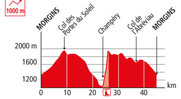

20 CHÂTEL - MORGINS (17,2 km)
650 m

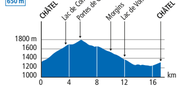

24 MORGINS - CHANSO (19,5 km)
710 m



37 AVORIAZ LINDARETS (14,3 km)
650 m

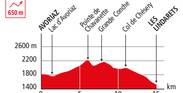

BOSCH
Des technologies pour la vie



LOCATION DE VÉLOS ÉLECTRIQUES
EBIKE RENTAL

↘ CHAMPÉRY
Bikeshop Scott
+41 (0)79 916 43 52
E-bike Swiss Rental
+41 (0)79 801 81 66
Le Vélociste Bikeshop
+41 (0)79 801 81 66

↘ CHAMPOUSSIN
Chez Gaby
+41 (0)24 477 22 22

↘ MORGINS
Bike Pro shop Snowline
+41 (0)24 477 29 06
J&J Sports Rent
+41 (0)24 477 22 06



LÉGENDE / LEGEND

- **Location de vélo** / *Bike Renting*
- **Borne recharge VTT intérieure** / *Indoor charging station*
- **Borne recharge VTT extérieure** / *Outdoor charging station*
- **Point d'atelier mécanique vélo** (libre service) / *Bike workshop (free access)*
- **Office de Tourisme** / *Tourist Office*
- **Point d'eau** / *Water Point*
- **Restauration** / *Food stop*
- **Aire de pique-nique/** *Picnic area*
- **Parking** / *Car Park*
- **Cascade** / *Waterfall*
- **Gîte ou refuge** / *Mountain hut*
- **Camping** / *Camp site*
- **Table d'orientation** / *Viewpoint indicator*
- **Point de vue remarquable** / *Remarkable view*
- **Facile** / *Easy*
- **Moyen** / *Medium*
- **Difficile** / *Hard*
- **Très difficile** / *Expert*
- **Remontée mécanique** / *Mountain lift*
  Forfait obligatoire / *Mandatory Lift pass*
- **Variante** / *Alternative*
- **Liaison** / *Link*

N
1 km